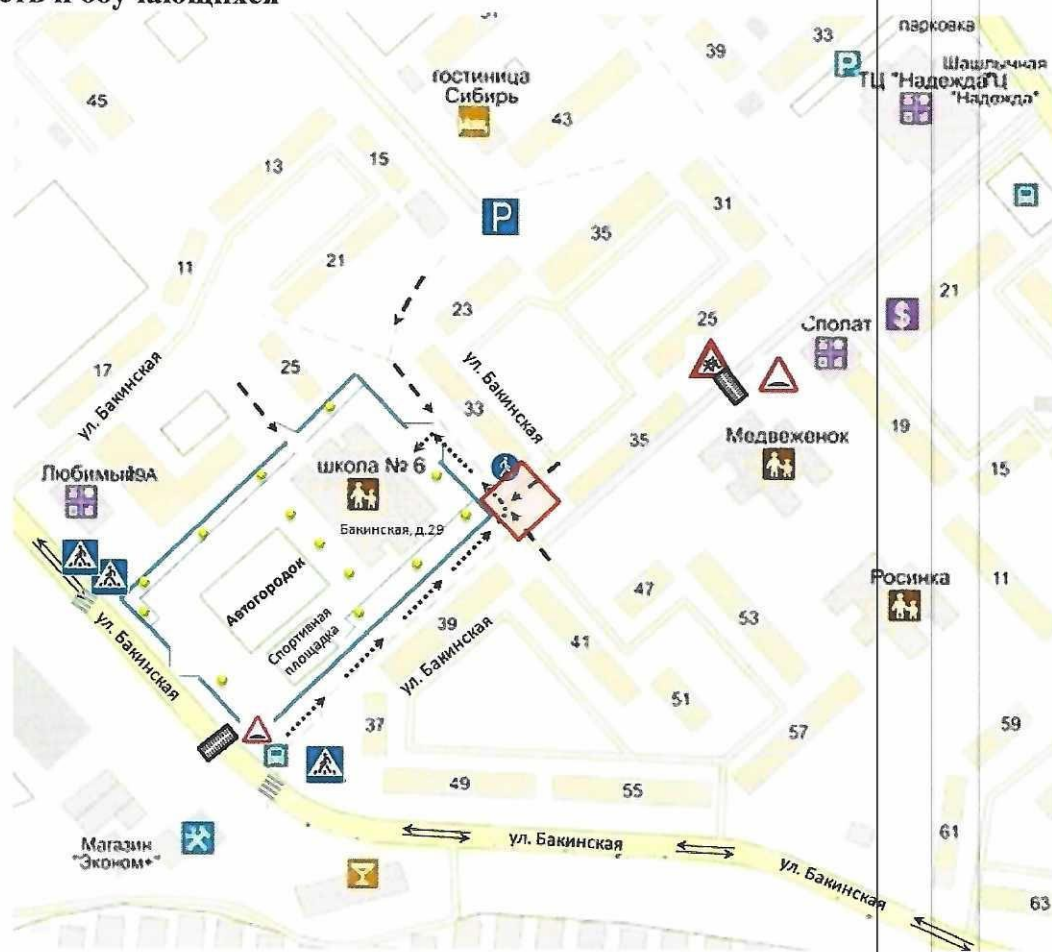



1. План-схемы образовательного учреждения

1.1. Район расположения МАОУ «Средняя школа №6», пути движения транспортных средств и обучающихся





 - жилая застройка


 - проезжая часть

 - тротуар

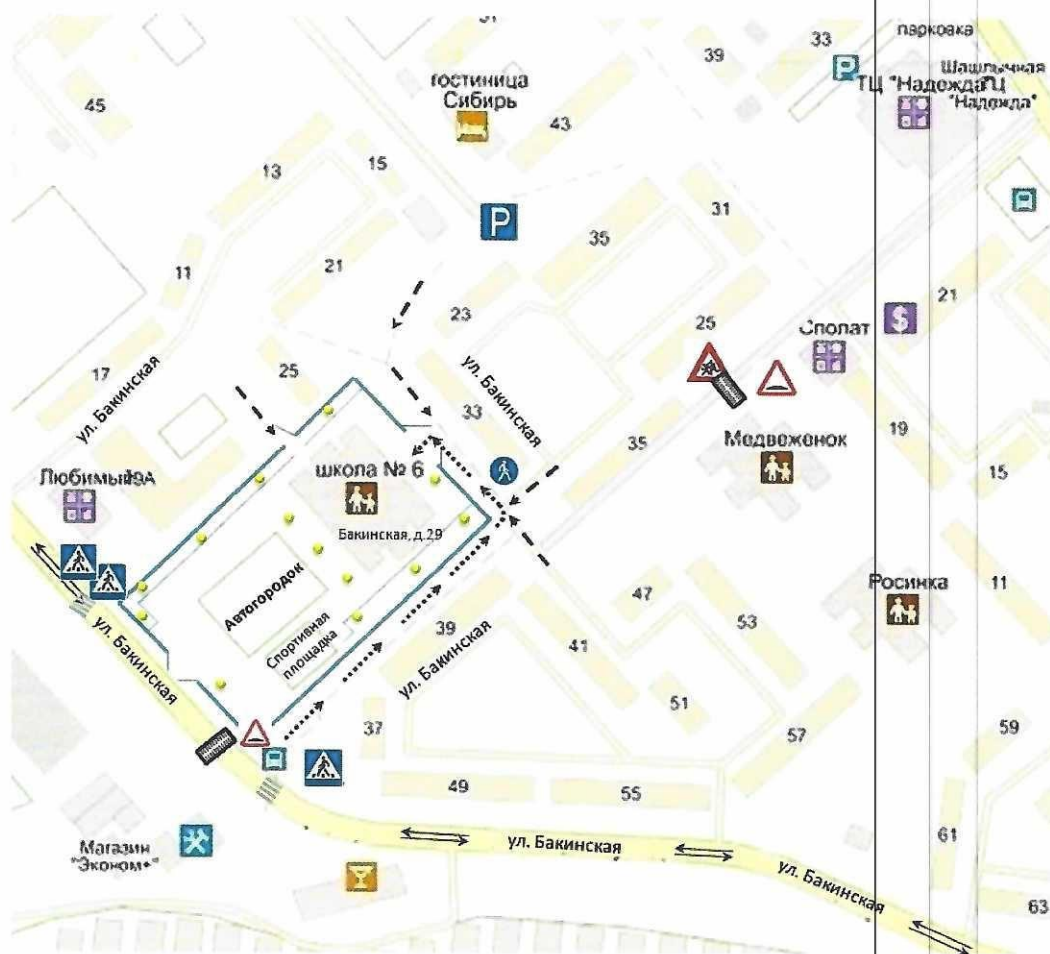
 - направление движения транспортного потока







 - направление движения детей от остановок маршрутных транспортных средств

 - направление движения детей от остановок частных транспортных средств

 - опасные участки

**1.2. Схема организации дорожного движения в непосредственной близости от
 MAOY «Средняя школа №6» с размещением соответствующих технических средств,
 маршруты движения обучающихся и расположение парковочных мест**



-  - ограждение образовательного учреждения
-  - искусственная неровность
-  - искусственное освещение
-  - направление движения транспортного потока
-  - направление движения детей от остановок маршрутных транспортных средств
-  - направление движения детей от остановок частных транспортных средств